

ГБОУ ЦДЮТЭ “Черемушки”

Архангельская область, Соловецкие острова

**Руководитель:** Апатенкова А.Е., Апатенкова Л.Е.

**Вид туризма:** пеший

**Категория сложности:** 3 степень

**Сроки похода:** 12-24 августа 2013

**Продолжительность активной части:** 10 дней

**Нитка маршрута:** *Москва – Кемь – Рабочеостровск – о. Большой Соловецкий\** – радиально Кремль - губа Долгая, стоянка “Овечьи Лужки” - радиально мыс Березовский – радиально о. Б. Муксалма – радиально кладбище заключенных СЛОН на северной узкоколейке, Филипповская пустынь, камень Лихачева, “официальное” кладбище заключенных к югу от монастыря, бывшая тюрьма, торфоразработки – *экскурсия о. Б. Заяцкий – экскурсия г. Секирная* – радиально прогулка на лодках по озерно-канальной системе – Тамарин причал – *Рабочеостровск* – радиально декорации фильма “Остров” - *Кемь – Москва.*

\*Курсивом обозначены – переезды.



Группы Апатенковой А.Е. и Травушкина Д.А. на смотровой площадке г. Секирная











# Тюрьма






Масштаб обзорной карты


1 см = 1200 м

Масштаб мест 1-8

1 см = 200 м

Условные знаки

 маршрут

 радиальные выходы


 на транспорте


 столбка

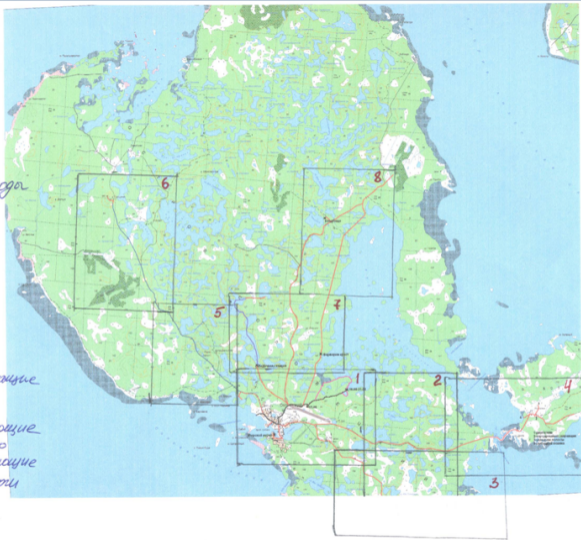
14.08

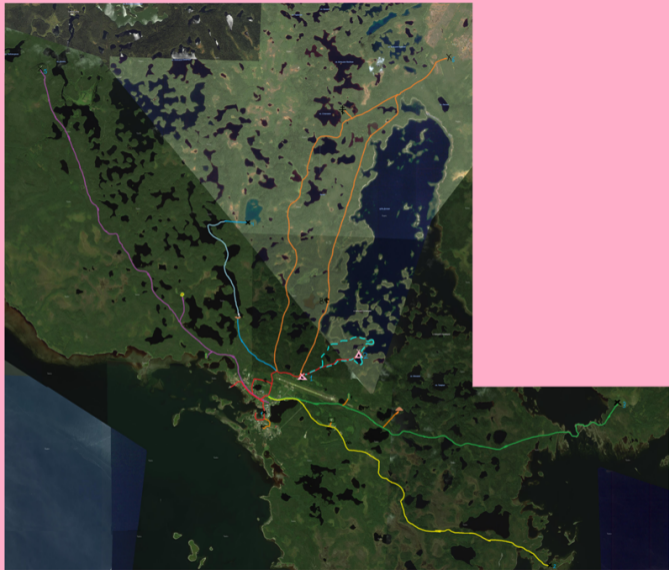
 интересный объект

откорректированные  
объекты

 отсутствующие  
на карте

 присутствующие  
на карте, но  
отсутствующие  
на местности

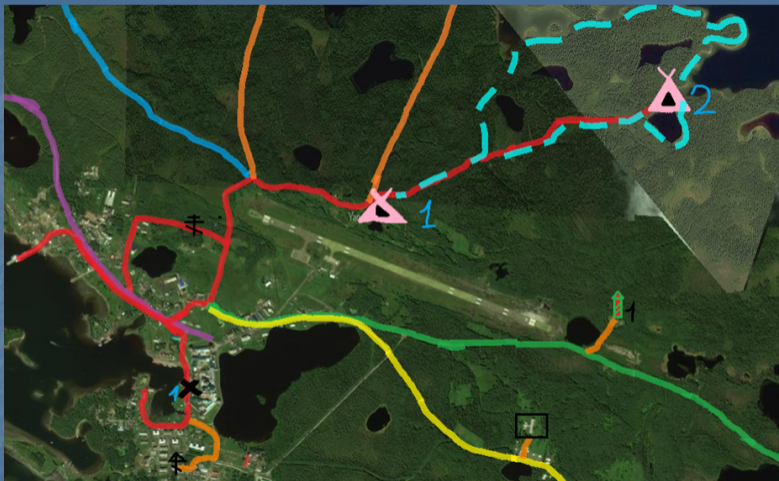







14 августа Тамарин причал – Кремль. Тамарин причал-стоянка на развилке дорог у аэродрома (5 км)





15 августа М.Н. - Разведка стоянки "Овечьи лужки". М.Н. - Стоянка "Овечьи лужки". (5,0 км в зачет)





Разведка по берегу начала тропы в Филиппову пустынь.  
2 км в зачет











Радиально о. Большая Муксалма. 10, 5 км в зачет









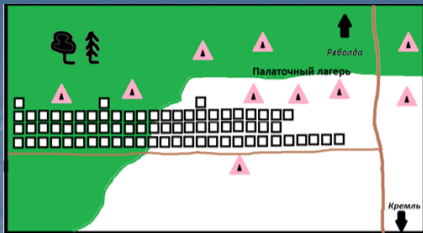








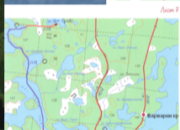
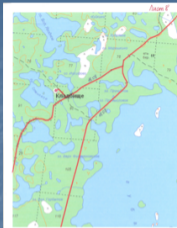




Предполагаемые  
захоронения в  
палаточном  
лагере (кэмпинге)



Тюрьма и  
торфоразра-  
ботки



3 звено. Радиально по узкоколейке до оз. Становое (кладбище) – осушительные каналы - Варварин крест. В зачет 18 км.





Б. Заяцкий остров.  
В зачет 2 км.



Экскурсия г. Секирная,  
Ботанический сад –  
Филипповские садки - Морской музей











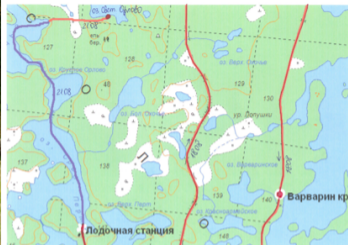


В зачет 3 км.





Лист 7



Прогулка по озерно-канальной системе.  
В зачет 6 км.

Лист 6







Декорации фильма "Остров". 1 км.





Общая протяженность активной части маршрута 97,5 км  
63,5 км в зачет (51,5 км пешком+12 км велосипеды+3,5 км лодки)  
34 км – не в зачет.

Большая часть маршрута пройдена радиально. В сумме пройдено около 160 км